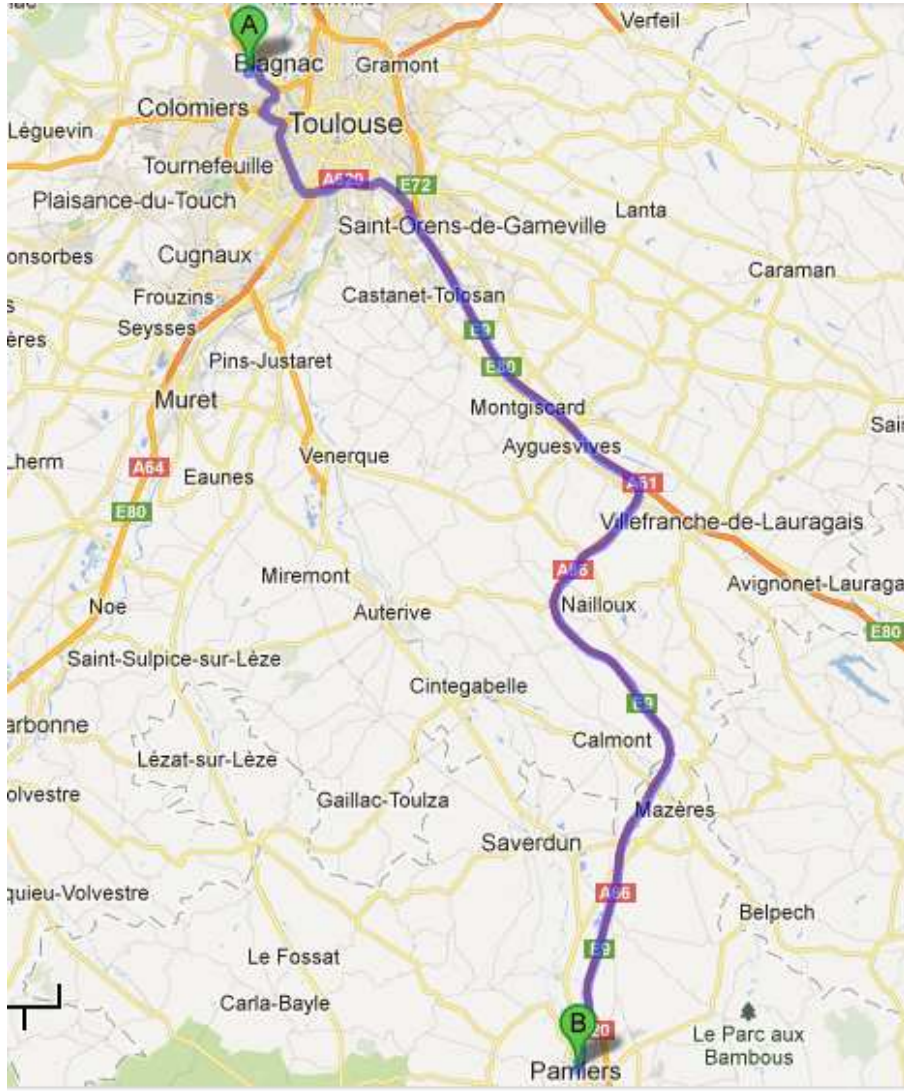


ACCES AUBERT & DUVAL PAMIERS

Depuis Toulouse : 50 mn Aéroport ; 35 mn Rocade ouest.



A Aéroport Toulouse-Blagnac 31703 Blagnac

1. Prendre la direction **ouest** sur **A621**

160 m
Total : 160 m
2. Au rond-point, prendre la **2e** sortie et continuer sur **A621** en direction de **Toulouse/Aéroport Sud**
Environ 2 min

Toulouse Aéroport Sud

2,2 km
Total : 2,3 km
3. Continuer sur **D901**
Environ 1 min

1,3 km
Total : 3,6 km
4. Rester à gauche à l'embranchement, puis suivre **A62/A61/Bordeaux/Montpellier/Toulouse-Centre** pour rejoindre **A624**
Environ 2 min

A62 A61 Bordeaux Montpellier Toulouse-Centre

1,8 km
Total : 5,4 km
5. Rester à droite à l'embranchement, puis suivre **E9/A61/Montpellier/Foix/Tarbes/Le Mirail** pour rejoindre **A620**
Route avec sections à péage
Environ 10 min

E9 A61 Montpellier Foix Tarbes Le Mirail

13,4 km
Total : 18,8 km
6. Continuer sur **A61**
Route à péage
Environ 10 min

18,5 km
Total : 37,4 km
7. Rester sur la file de droite pour continuer sur **A66/E9**, suivre **Andorre/Foix/Pamiers**
Route à péage
Environ 19 min

Andorre Foix Pamiers

36,1 km
Total : 73,5 km
8. Prendre la sortie **3** vers **Pamiers-Nord**
Route à péage
Environ 1 min

3 Pamiers-Nord

1,2 km
Total : 74,7 km
9. Au rond-point, prendre la **3e** sortie sur **N20** en direction de **Foix/Andorre/Pamiers/Z.A de Pic**

N20 Foix Andorre Pamiers Z.A de Pic

220 m
Total : 74,9 km
10. Prendre la sortie **Route de Toulouse/D624** en direction de **Pamiers**
Continuer de suivre D624
Environ 3 min

D624 Pamiers

2,6 km
Total : 77,5 km
11. Prendre à droite sur **Avenue du Jeu du Mail/D119**





120 m
Total : 77,6 km
12. Tourner à la 1re à gauche et continuer sur **Prom. des Maquisards**

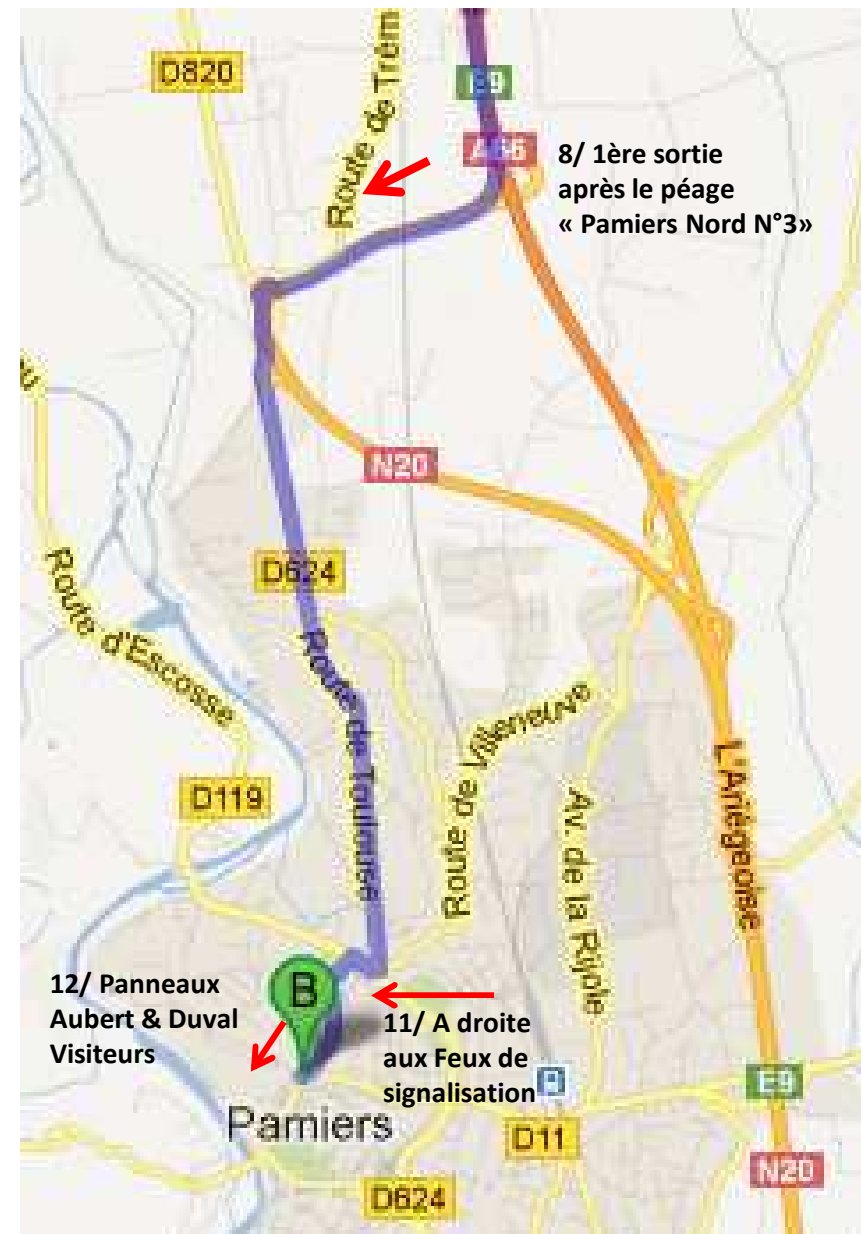
300 m
Total : 77,9 km
13. Continuer sur **Boulevard de la Libération**
Votre destination se trouvera sur la droite

250 m
Total : 78,2 km

B Aubert & Duval 75 Boulevard de la Libération, 09100 Pamiers

ACCES AUBERT & DUVAL PAMIERS

- | | | |
|--|---|-----------------------------------|
| <p>➤ 8. Prendre la sortie 3 vers Pamiers-Nord
Route à péage
Environ 1 min</p> | 
Pamiers-Nord | <p>1,2 km
Total : 74,7 km</p> |
| <p>➤ 9. Au rond-point, prendre la 3e sortie sur N20
en direction de Foix/Andorre/Pamiers/Z.A de Pic</p> | 
Foix
Andorre
Pamiers
Z.A de Pic | <p>220 m
Total : 74,9 km</p> |
| <p>➤ 10. Prendre la sortie Route de Toulouse/D624
en direction de Pamiers
Continuer de suivre D624
Environ 3 min</p> | 
Pamiers | <p>2,6 km
Total : 77,5 km</p> |
| <p>➤ 11. Prendre à droite sur Avenue du Jeu du Mail/D119</p> | | <p>120 m
Total : 77,6 km</p> |
| <p>➤ 12. Tourner à la 1re à gauche et continuer sur Prom. des Maquisards</p> | | <p>300 m
Total : 77,9 km</p> |
| <p>➤ 13. Continuer sur Boulevard de la Libération
Votre destination se trouvera sur la droite</p> | | <p>250 m
Total : 78,2 km</p> |
-  **Aubert & Duval**
75 Boulevard de la Libération, 09100 Pamiers



Accueil Usine :
+33 (0)5 61 68 44 00